

MINISTERIO DE AGRICULTURA Y RIEGO
Programa Subsectorial de Irrigaciones



Resolución Directoral N° 569 -2015-MINAGRI-PSI

Lima, 26 AGO. 2015

VISTOS:

El Memorando N° 4171-2015-MINAGRI-PSI-DIR de fecha 26 de agosto de 2015 mediante el cual la Dirección de Infraestructura de Riego, solicita la aprobación de la Fichas Técnicas Reforzadas elaboradas por el PSI, en el marco del Plan de Prevención ante los efectos del Fenómeno El Niño 2015, correspondientes a los departamentos de Lambayeque y Piura;


CONSIDERANDO:

Que, el Programa Subsectorial de Irrigaciones, en adelante el PSI, es la Unidad Ejecutora N° 006 del Pliego 013: Ministerio de Agricultura y Riego, que en función a su norma de creación desarrolla actividades en el marco del Programa de Riego Tecnificado y en mérito a compromisos internacionales; asimismo, ejecuta las actividades que le encarga el Sector Agricultura en materia de riego;

Que, mediante Oficio Múltiple N° 006-2015-MINAGRI-DVDIAR, de fecha 08 de julio de 2015, el Viceministro de Desarrollo e Infraestructura Agraria y Riego, del Ministerio de Agricultura y Riego, remite los "Lineamientos para la ejecución de Actividades de Prevención 2015 – 2016", aprobados por el referido funcionario, los cuales posteriormente fueron modificados mediante Oficio Múltiple N° 007-2015-MINAGRI-DVDIAR de fecha 04 de agosto de 2015;

Que, de acuerdo a lo previsto en el numeral 3.1.1 de los Lineamientos para la Ejecución de Actividades de Prevención 2015 – 2016, la Autoridad Nacional del Agua – ANA, es responsable de establecer y priorizar las zonas de posible intervención; asimismo, respecto a la ejecución de actividades el numeral 4.1 establece que "Previo a su ejecución, cada actividad contará con una Ficha Técnica formulada y aprobada por la Unidad Ejecutora; se empleará el Formato N° 01 "Ficha Técnica de Actividad";

Que, con el documento de Visto, la Dirección de Infraestructura de Riego, solicita la aprobación de las Fichas Técnicas Reforzadas elaboradas por el PSI, de las actividades de prevención ubicadas en los departamentos de Lambayeque (25 Fichas Técnicas) y Piura 97 (Fichas Técnicas), con eficacia anticipada al 08 de julio de 2015,



toda vez que a partir de dicha fecha se generan los requerimientos para la ejecución de las actividades por parte del PSI;

Que, la Oficina de Asesoría Jurídica mediante Informe Legal N° 610-2015-MINAGRI-PSI-OAJ, precisa que en el presente caso se ha verificado la concurrencia de los requisitos exigidos en el artículo 17° de la Ley N° 27444 - Ley del Procedimiento Administrativo General, correspondiendo aplicar la figura jurídica de la eficacia anticipada, aprobando las Fichas Técnicas Reforzadas del PSI;

Con las visaciones de la Dirección de Infraestructura de Riego, y de la Oficina de Asesoría Jurídica;

En uso de las facultades conferidas por la Resolución Ministerial N° 01570-2006-AG;

SE RESUELVE:

Artículo Primero.- Aprobar con eficacia anticipada al 08 de julio de 2015, las Fichas Técnicas Reforzadas elaboradas por el PSI, correspondientes a las actividades de prevención a desarrollarse en los departamentos de Lambayeque y Piura, las cuales se detallan en los anexos N° 01 y 02 que forman parte integrante de la presente Resolución.

Artículo Segundo.- Remitir copia de la presente Resolución a la Secretaría General del Ministerio de Agricultura y Riego, Autoridad Nacional del Agua – ANA, Dirección de Infraestructura de Riego, a la Oficina de Administración y Finanzas, a la Oficina de Planificación Presupuesto y Seguimiento y a la Oficina de Asesoría Jurídica, para los fines de su competencia.

Regístrese y comuníquese.



PROGRAMA SUBSECTORIAL DE IRRIGACIONES

ING ANTONIO FLORES CHINTE
Director Ejecutivo



ANEXO N° 01

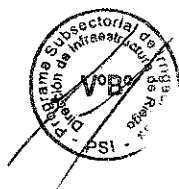
RESOLUCION DIRECTORAL N° 569-2015-MINAGRI-PSI

RELACION DE ACTIVIDADES DEL PEFEN 2015 - LAMBAYEQUE



MINISTERIO DE AGRICULTURA Y RIEGO
PROGRAMA SUB SECTORIAL DE IRRIGACIÓN - PLAN DE PREVENCIÓN ANTE LOS EFECTOS DEL FENÓMENO EL NIÑO 2015 - PEFEN
PROYECTO: PLAN DE PREVENCIÓN ANTE POSIBLE INUNDACIONES 2015

N° ORDEN	N° FICHA REFORZADA	NOMBRE DE FICHA TÉCNICA REFORZADA (DENOMINACIÓN IGUAL A FICHA TÉCNICA ANA)	VALLE	UBICACIÓN POLÍTICA			FECHA DE APROBACIÓN POR LA DIR	PRESUPUESTO DE LA FICHA TÉCNICA (Ejemplo S/)
				DEPARTAMENTO	PROVINCIA	DISTRITO		
1	1	DESCOLMATACIÓN Y ENCAUZAMIENTO DEL CAUCE DEL RÍO CHINIAMA; SECTOR INGUERÓN, DISTRITO DE MOTUPE, PROVINCIA Y DEPARTAMENTO DE LAMBAYEQUE	MOTUPE	LAMBAYEQUE	LAMBAYEQUE	MOTUPE	21/07/2015	1,343,742.6
2	2	DESCOLMATACIÓN Y ENCAUZAMIENTO DEL RÍO CHINIAMA; SECTOR LA ARENA MOLINO EL CARMEN DISTRITO DE MOTUPE Y DEPARTAMENTO DE LAMBAYEQUE	MOTUPE	LAMBAYEQUE	LAMBAYEQUE	MOTUPE	21/07/2015	1,555,701.0
3	3	DESCOLMATACIÓN DEL RÍO MOTUPE SECTOR MONTEVERDE AL LAGO LA NIÑA	LA LECHE	LAMBAYEQUE	LAMBAYEQUE	MORROPPE	20/07/2015	7,093,630.8
4	4	DESCOLMATACIÓN Y ENCAUZAMIENTO DEL RÍO LA LECHE, SECTOR HUACA LAS VENTANAS	LA LECHE	LAMBAYEQUE	LAMBAYEQUE	ILLIMO	21/07/2015	1,050,138.2
5	5	DESCOLMATACIÓN Y ENCAUZAMIENTO DEL RÍO LA LECHE; SECTOR LAS JUNTAS-MONTEVERDE, DISTRITOS DE ILLIMO Y MORROPPE, PROVINCIA Y DEPARTAMENTO DE LAMBAYEQUE	LA LECHE	LAMBAYEQUE	LAMBAYEQUE	ILLIMO - MORROPPE	10/07/2015	5,385,706.9
6	6	DESCOLMATACIÓN Y ENCAUZAMIENTO DEL RÍO OLMOS; SECTOR MIRAFLORES, MEDANO, DISTRITO DE OLMOS Y DEPARTAMENTO DE LAMBAYEQUE	OLMOS	LAMBAYEQUE	LAMBAYEQUE	OLMOS	17/07/2015	2,231,058.8
7	7	DESCOLMATACIÓN Y ENCAUZAMIENTO DEL RÍO OLMOS; SECTOR EL PALMO, NUEVA ESPERANZA, DISTRITO DE OLMOS Y DEPARTAMENTO DE LAMBAYEQUE	OLMOS	LAMBAYEQUE	LAMBAYEQUE	OLMOS	17/07/2015	694,062.1
8	8	DESCOLMATACIÓN DEL CAUCE DEL RÍO OLMOS, SECTOR LA JULIANA DISTRITO DE OLMOS PROVINCIA Y DEPARTAMENTO DE LAMBAYEQUE	OLMOS	LAMBAYEQUE	LAMBAYEQUE	OLMOS	17/07/2015	713,127.9
9	9	LIMPIEZA Y DESCOLMATACIÓN SISTEMA DE DRENAJE DEL DISTRITO DE LAMBAYEQUE, MOCHUMI, FERREÑAFE Y PISKI (DREÑES: 1000-38.1, 1000-38.2, 1000-38.3, 1000-38.4, 1000-38.5, 1000-38.6, 1000-38.7, 1000-38.8, 1000-38.9, 1000-38.10, 1000-38.11, 1000-38.12, 1000-38.13, 1000-38.14, 1000-38.15, 1000-38.16, 1000-38.17, 1000-38.18, 1000-38.19, 1000-38.20, 1000-38.21, 1000-38.22, 1000-38.23, 1000-38.24, 1000-38.25, 1000-38.26, 1000-38.27, 1000-38.28, 1000-38.29, 1000-38.30, 1000-38.31, 1000-38.32, 1000-38.33, 1000-38.34, 1000-38.35, 1000-38.36, 1000-38.37, 1000-38.38, 1000-38.39, 1000-38.40, 1000-38.41, 1000-38.42, 1000-38.43, 1000-38.44, 1000-38.45, 1000-38.46, 1000-38.47, 1000-38.48, 1000-38.49, 1000-38.50, 1000-38.51, 1000-38.52, 1000-38.53, 1000-38.54, 1000-38.55, 1000-38.56, 1000-38.57, 1000-38.58, 1000-38.59, 1000-38.60, 1000-38.61, 1000-38.62, 1000-38.63, 1000-38.64, 1000-38.65, 1000-38.66, 1000-38.67, 1000-38.68, 1000-38.69, 1000-38.70, 1000-38.71, 1000-38.72, 1000-38.73, 1000-38.74, 1000-38.75, 1000-38.76, 1000-38.77, 1000-38.78, 1000-38.79, 1000-38.80, 1000-38.81, 1000-38.82, 1000-38.83, 1000-38.84, 1000-38.85, 1000-38.86, 1000-38.87, 1000-38.88, 1000-38.89, 1000-38.90, 1000-38.91, 1000-38.92, 1000-38.93, 1000-38.94, 1000-38.95, 1000-38.96, 1000-38.97, 1000-38.98, 1000-38.99, 1000-39.00)	CHANCAY LAMBAYEQUE	LAMBAYEQUE	CHICLAYO, LAMBAYEQUE Y FERREÑAFE	LAMBAYEQUE, MOCHUMI, FERREÑAFE Y PISKI	23/07/2015	596,653.2
10	10	LIMPIEZA Y DESCOLMATACIÓN SISTEMA DE DRENAJE 2100-1, 2210	CHANCAY LAMBAYEQUE	LAMBAYEQUE	LAMBAYEQUE	LAMBAYEQUE	23/07/2015	109,079.1
11	11	LIMPIEZA Y DESCOLMATACIÓN SISTEMA DE DRENAJE 3210, 3710-1, 3110, 3400	CHANCAY LAMBAYEQUE	LAMBAYEQUE	CHICLAYO	LAMBAYEQUE	23/07/2015	89,946.0
12	12	LIMPIEZA Y DESCOLMATACIÓN SISTEMA DE DRENAJE 4200-1, 4200-1.1, 4200-1.2, 4200-2	CHANCAY LAMBAYEQUE	LAMBAYEQUE	CHICLAYO	CHICLAYO Y MONSEFU	23/07/2015	65,178.0
13	13	LIMPIEZA Y DESCOLMATACIÓN SISTEMA DE DRENAJE 5110, 5120, 5200, 5050, 5210, 5220	CHANCAY LAMBAYEQUE	LAMBAYEQUE	CHICLAYO	MONSEFU	23/07/2015	124,601.4
14	14	LIMPIEZA Y DESCOLMATACIÓN SISTEMA DE DRENAJE 6100	CHANCAY LAMBAYEQUE	LAMBAYEQUE	CHICLAYO	MONSEFU	23/07/2015	13,041.0
15	15	LIMPIEZA Y DESCOLMATACIÓN SISTEMA DE DRENAJE POPAN CARNICHE BAJO 1, CARNICHE BAJO 2	CHANCAY LAMBAYEQUE	LAMBAYEQUE	CHICLAYO	CHONGUYAPE, ZAÑA	17/07/2015	78,579.4
16	16	ENCAUZAMIENTO Y DESCOLMATACIÓN DE LA QUEBRADA CHIRIQUEPE	CHANCAY LAMBAYEQUE	LAMBAYEQUE	CHICLAYO	CHONGUYAPE	17/07/2015	521,111.5
17	17	ENCAUZAMIENTO Y DESCOLMATACIÓN DE LA QUEBRADA MAJIN	CHANCAY LAMBAYEQUE	LAMBAYEQUE	CHICLAYO	CHONGUYAPE	17/07/2015	735,551.1
18	18	ENCAUZAMIENTO Y DESCOLMATACIÓN DE LA QUEBRADA MONTERIA	CHANCAY LAMBAYEQUE	LAMBAYEQUE	CHICLAYO	CHONGUYAPE	17/07/2015	523,958.4
19	19	ENCAUZAMIENTO Y DESCOLMATACIÓN DE LA QUEBRADA YAIPON	CHANCAY LAMBAYEQUE	LAMBAYEQUE	CHICLAYO	CHONGUYAPE	17/07/2015	628,026.3
20	20	DESCOLMATACIÓN DEL RÍO CHANCAY AGUAS ABAJO DEL PUENTE ETEN - SECTOR MATACABALLO	CHANCAY LAMBAYEQUE	LAMBAYEQUE	CHICLAYO	ETEN	21/07/2015	491,310.5
21	21	LIMPIEZA Y DESCOLMATACIÓN DE LOS PRINCIPALES SISTEMAS DE DRENAJE DE LOS DISTRITOS DE CHICLAYO, LAMBAYEQUE, FERREÑAFE, PIMENTEL, MONSEFU, ETEN, STA. ROSA (DREÑES: 1410, 1420, 1421, 1500, 1522, 1520, 1523, 1600, 1700, 2210-1, 2200, 3000, 4000, 4200, 4300-FAP, 5000, 5100, 6000, 7100)	CHANCAY LAMBAYEQUE	LAMBAYEQUE	LAMBAYEQUE, FERREÑAFE Y CHICLAYO	MULTIDISTRITO	23/07/2015	1,573,209.3
22	22	DESCOLMATACIÓN Y ENCAUZAMIENTO RÍO CHANCAY AGUAS ARRIBA DE REPARTIDOR LA FUNTILLA	CHANCAY LAMBAYEQUE	LAMBAYEQUE	CHICLAYO	CHONGUYAPE	23/07/2015	2,176,097.5
23	23	LIMPIEZA Y DESCOLMATACIÓN DEL CAUCE DEL RÍO ZAÑA SECTOR POTRERO GRAMADAL NARANJO	ZAÑA	LAMBAYEQUE	CHICLAYO	OYOTUN Y NUEVA ARICA	20/07/2015	1,735,778.8
24	24	LIMPIEZA Y DESCOLMATACIÓN DEL CAUCE DEL RÍO ZAÑA SECTOR VIRU ESPINAL	ZAÑA	LAMBAYEQUE	CHICLAYO	OYOTUN	20/07/2015	777,474.2
25	25	LIMPIEZA Y DESCOLMATACIÓN DEL CAUCE DEL RÍO ZAÑA SECTOR BEBEDERO VIRU ESPINAL	ZAÑA	LAMBAYEQUE	CHICLAYO	OYOTUN	20/07/2015	1,158,005.3
25		TOTAL DEPARTAMENTO DE LAMBAYEQUE						31,484,757.4






RESOLUCION DIRECTORAL N° 569-2015-MINAGRI-PSI
RELACION DE ACTIVIDADES DEL PEFEN 2015 - PIURA

MINISTERIO DE AGRICULTURA Y RIEGO
 PROGRAMA SUB SECTORIAL DE IRRIGACION - PLAN DE PREVENCIÓN ANTE LOS EFECTOS DEL FENOMENO EL NIÑO 2015 - PEFEN
 PROYECTO: PLAN DE PREVENCIÓN ANTE POSIBLE INUNDACIONES 2015

N° FICHA	N° FICHA REFORZADA	NOMBRE DE FICHA TECNICA REFORZADA (DENOMINACION IGUAL A FICHA TECNICA ANA)	UBICACION POLITICA			FECHA DE APROBACION POR LA DIR	PRESUPUESTO DE LA FICHA TECNICA (Expendio S/.)
			DEPARTAMENTO	PROVINCIA	DISTRITO		
1	1	DESCOLMATACION Y AMPLIACION DE CAUCE DEL RIO PIURA - TRAMO PUENTE INDEPENDENCIA KM 0-800 - 13-000	PIURA	PIURA	CATACAOS, CURA MORI, LA ARENA	08/07/2015	7,149,840.5
2	2	DESCOLMATACION Y AMPLIACION DE CAUCE DEL RIO PIURA - TRAMO KM 13-000 - LAGUNA RAMON	PIURA	PIURA Y SECHURA	CURA MORI, EL TALLAN, BERNAL, Y CRISTO NOS VALGA	10/07/2015	18,025,815.7
3	3	DESCOLMATACION DE LA SALIDA DEL RIO PIURA AL MAR TRAMO LAGUNA RAMON - PAMPA LAS SALINAS	PIURA	SECHURA	SECHURA, Y CRISTO NOS VALGA	10/07/2015	6,294,969.8
4	4	DESCOLMATACION CAUCE DE RIO CHIRA, SECTOR MIRAMAR - LA BOGANA - VICHAYAL - PAITA	PIURA	PAITA	VICHAYAL	16/07/2015	3,674,194.2
5	5	DESCOLMATACION CAUCE DE RIO CHIRA - SECTOR LA HUACA	PIURA	PAITA	LA HUACA	16/07/2015	3,658,082.6
6	6	DESCOLMATACION CAUCE DE RIO CHIRA, SECTOR LA HUACA (SEGUNDO TRAMO) TAMARINDO - PAITA	PIURA	PAITA	TAMARINDO	16/07/2015	1,442,109.6
7	7	DESCOLMATACION CAUCE DE RIO CHIRA, SECTOR AMOTAPE-AMOTAPE - PAITA	PIURA	PAITA	AMOTAPE	16/07/2015	1,968,501.6
8	8	DESCOLMATACION DREN MOQUEGUANO II	PIURA	PIURA	LAS LOMAS	24/07/2015	556,200.0
9	9	DESCOLMATACION DREN CP4	PIURA	PIURA	LAS LOMAS	24/07/2015	243,000.0
10	11	DESCOLMATACION DEL RIO CHIPILLICO SECTOR DE PAMPA ELERA ALTA	PIURA	PIURA	LAS LOMAS	24/07/2015	28,301.4
11	13	DESCOLMATACION Y ENCAUZAMIENTO DEL RIO CHIPILLICO SECTOR PAMPA ELERA BAJA	PIURA	PIURA	LAS LOMAS	24/07/2015	66,543.9
12	14	DESCOLMATACION DREN CARNEROS SECTOR CP4 Y HUATAGO II	PIURA	PIURA	TAMBOGRANDE	31/07/2015	1,068,200.0
13	15	DESCOLMATACION DE LA QUEBRADA RATON MUERTO EN EL SECTOR T J 05 Y SAN ISIDRO	PIURA	PIURA	TAMBOGRANDE	31/07/2015	278,532.9
14	16	DESCOLMATACION DEL DREN CP2-COLERA	PIURA	PIURA	TAMBOGRANDE	31/07/2015	270,000.0
15	17	DESCOLMATACION CAUCE DE QUEBRADA EL EREO II	PIURA	PIURA	TAMBOGRANDE	31/07/2015	232,206.3
16	18	DESCOLMATACION DEL DREN SAN FELIPE SECTOR DE MALINGAS	PIURA	PIURA	TAMBOGRANDE	31/07/2015	212,334.3
17	19	DESCOLMATACION DEL DREN EL EREO III EN EL SECTOR SOMATE ALTO-EL TABLAZO	PIURA	PIURA	TAMBOGRANDE	31/07/2015	172,800.0
18	20	DESCOLMATACION CAUCE DE QUEBRADA SAN FRANCISCO	PIURA	PIURA	TAMBOGRANDE	31/07/2015	57,731.4
19	21	DESCOLMATACION DEL RIO PIURA EN EL SECTOR EL CARBON - MALINGAS	PIURA	PIURA	TAMBOGRANDE	31/07/2015	232,206.3
20	23	DESCOLMATACION DEL DREN NACARA - MARGEN DERECHA DEL RIO YAPATERA	PIURA	MORROPON	CHULUCANAS	31/07/2015	104,356.4
21	24	DESCOLMATACION DEL DREN CHEGO ALTO - MARGEN DERECHA DEL RIO CHARANAL	PIURA	MORROPON	CHULUCANAS	31/07/2015	88,267.6
22	25	DESCOLMATACION DEL DREN LOS ZORROS - MARGEN IZQUIERDA DEL RIO SANCOR	PIURA	MORROPON	CHULUCANAS	31/07/2015	143,948.0
23	26	DESCOLMATACION DEL DREN SAN MIGUEL - MARGEN IZQUIERDA DEL RIO PIURA	PIURA	MORROPON	CHULUCANAS	31/07/2015	106,762.2
24	27	DESCOLMATACION DEL DREN ZAPATA - MARGEN IZQUIERDA DEL RIO YAPATERA	PIURA	MORROPON	CHULUCANAS	31/07/2015	43,183.8
25	28	DESCOLMATACION DEL DREN EL ZAPATA EL DIAMANTE BAJO - MARGEN DERECHA DEL RIO CHARANAL	PIURA	MORROPON	CHULUCANAS	31/07/2015	107,959.5
26	29	DESCOLMATACION DEL DREN SIGE - MARGEN IZQUIERDA DEL RIO SANCOR	PIURA	MORROPON	CHULUCANAS	31/07/2015	43,183.8
27	30	DESCOLMATACION DEL DREN HUASIMAL - MARGEN IZQUIERDA DEL RIO PIURA	PIURA	MORROPON	CHULUCANAS	31/07/2015	100,762.2
28	31	DESCOLMATACION DEL DREN WISQUIRIS - MARGEN DERECHA DEL RIO YAPATERA	PIURA	MORROPON	CHULUCANAS	31/07/2015	86,267.6
29	32	DESCOLMATACION DEL DREN EL MOLINO - MARGEN DERECHA DEL RIO CHARANAL	PIURA	MORROPON	CHULUCANAS	31/07/2015	50,381.1
30	33	DESCOLMATACION DEL DREN SERAPIO - MARGEN IZQUIERDA DEL RIO SANCOR	PIURA	MORROPON	CHULUCANAS	31/07/2015	28,789.2
31	34	DESCOLMATACION DEL DREN LA ENCANTADA - MARGEN IZQUIERDA DEL RIO PIURA	PIURA	MORROPON	CHULUCANAS	31/07/2015	106,762.2
32	35	DESCOLMATACION DEL DREN SALITRAL - MARGEN IZQUIERDA DEL RIO YAPATERA	PIURA	MORROPON	CHULUCANAS	31/07/2015	28,789.2
33	36	DESCOLMATACION DEL DREN MARTINEZ - MARGEN DERECHA DEL RIO CHARANAL	PIURA	MORROPON	CHULUCANAS	31/07/2015	35,986.5
34	37	DESCOLMATACION DEL DREN LA TERCERA - MARGEN IZQUIERDA DEL RIO SANCOR	PIURA	MORROPON	CHULUCANAS	31/07/2015	21,591.9
35	38	DESCOLMATACION DEL DREN FENIX - MARGEN DERECHA DEL RIO YAPATERA	PIURA	MORROPON	CHULUCANAS	31/07/2015	43,183.8
36	39	DESCOLMATACION DEL DREN CIENAGOS IIA - MARGEN DERECHA DEL RIO CHARANAL	PIURA	MORROPON	CHULUCANAS	31/07/2015	35,986.5
37	40	DESCOLMATACION DEL DREN LAS DIECINUEVE - MARGEN IZQUIERDA DEL RIO SANCOR	PIURA	MORROPON	CHULUCANAS	31/07/2015	21,591.9
38	41	DESCOLMATACION DEL DREN CARMELO BAJO - MARGEN IZQUIERDA DEL RIO YAPATERA	PIURA	MORROPON	CHULUCANAS	31/07/2015	71,973.0
39	42	DESCOLMATACION DEL DREN EL COCO - MARGEN DERECHA DEL RIO CHARANAL	PIURA	MORROPON	CHULUCANAS	31/07/2015	35,986.5
40	43	DESCOLMATACION DEL DREN CHAVELO - MARGEN IZQUIERDA DEL RIO SANCOR	PIURA	MORROPON	CHULUCANAS	31/07/2015	21,591.9
41	44	DESCOLMATACION DEL DREN PASICHE - MARGEN IZQUIERDA DEL RIO YAPATERA	PIURA	MORROPON	CHULUCANAS	31/07/2015	21,591.9
42	45	DESCOLMATACION DEL DREN PAREDONES - MARGEN IZQUIERDA DEL RIO SANCOR	PIURA	MORROPON	CHULUCANAS	31/07/2015	143,946.0
43	46	DESCOLMATACION DEL DREN TRIGO - MARGEN DERECHA DEL RIO YAPATERA	PIURA	MORROPON	CHULUCANAS	31/07/2015	88,267.6
44	47	DESCOLMATACION DEL DREN TORTOLITAS - MARGEN IZQUIERDA DEL RIO SANCOR	PIURA	MORROPON	CHULUCANAS	31/07/2015	71,973.0
45	48	DESCOLMATACION DEL DREN LAGUNAS - MARGEN DERECHA DEL RIO YAPATERA	PIURA	MORROPON	CHULUCANAS	31/07/2015	100,762.2
46	49	DESCOLMATACION DEL DREN CARMELO ALTO - MARGEN IZQUIERDA DEL RIO YAPATERA	PIURA	MORROPON	CHULUCANAS	31/07/2015	71,973.0
47	50	DESCOLMATACION DEL DREN LA HUERTA - MARGEN IZQUIERDA DEL RIO PIURA	PIURA	MORROPON	LA MATANZA	31/07/2015	21,591.9
48	51	DESCOLMATACION DEL DREN PAMPAS II EX GANADERA - MARGEN IZQUIERDA DEL RIO PIURA	PIURA	MORROPON	LA MATANZA	31/07/2015	57,578.4
49	52	DESCOLMATACION DEL DREN LOMA NEGRA - MARGEN IZQUIERDA DEL RIO PIURA	PIURA	MORROPON	LA MATANZA	31/07/2015	28,789.2
50	53	DESCOLMATACION DEL DREN SAN VICENTE - MARGEN DERECHA DEL RIO PIURA	PIURA	MORROPON	LA MATANZA	31/07/2015	28,789.2





RESOLUCION DIRECTORAL N° 569-2015-MINAGRI-PSI
RELACION DE ACTIVIDADES DEL PEFEN 2015 - PIURA



MINISTERIO DE AGRICULTURA Y RIEGO
 PROGRAMA SUB SECTORIAL DE IRRIGACION - PLAN DE PREVENCIÓN ANTE LOS EFECTOS DEL FENOMENO EL NIÑO 2015 - PEFEN
 PROYECTO: PLAN DE PREVENCIÓN ANTE POSIBLES INUNDACIONES 2015

N° FICHA	N° FICHA REFORZADA	NOMBRE DE FICHA TECNICA REFORZADA (DENOMINACION IGUAL A FICHA TECNICA ANA)	UBICACION POLITICA			FECHA DE APROBACION POR LA DIR	PRESUPUESTO DE LA FICHA TECNICA (Expresado S/)
			DEPARTAMENTO	PROVINCIA	DISTRITO		
51	54	DESCOLMATACION DEL DREN INVERNAS - MARGEN IZQUIERDA DEL RIO PIURA	PIURA	MORROPON	LA MATANZA	31/07/2015	14,394.6
52	55	DESCOLMATACION DEL DREN SAN HILARION - MARGEN IZQUIERDA DEL RIO PIURA	PIURA	MORROPON	LA MATANZA	31/07/2015	21,591.9
53	56	DESCOLMATACION DEL RIO PIURA SECTOR FRAXEDES	PIURA	MORROPON	LA MATANZA	31/07/2015	1,196,910.0
54	57	DESCOLMATACION DEL CAUCE DEL RIO PIURA, SECTOR FRANCO ALTO	PIURA	MORROPON	LA MATANZA	31/07/2015	1,320,392.7
55	58	DESCOLMATACION DEL DREN MORROPON Y FRANCO - MARGEN DERECHA DEL RIO LA GALLEGA	PIURA	MORROPON	MORROPON	31/07/2015	71,973.0
56	59	DESCOLMATACION DEL DREN INVERNAS - MARGEN DERECHA DEL RIO LA GALLEGA	PIURA	MORROPON	MORROPON	31/07/2015	20,780.1
57	60	DESCOLMATACION DEL DREN HUAQUILLAS - MARGEN DERECHA DEL RIO LA GALLEGA	PIURA	MORROPON	MORROPON	31/07/2015	28,789.2
58	61	DESCOLMATACION DEL DREN LA CAONA - MARGEN DERECHA DEL RIO LA GALLEGA	PIURA	MORROPON	MORROPON	31/07/2015	28,789.2
59	62	DESCOLMATACION DEL DREN LA LLUZ - MARGEN DERECHA DEL RIO LA GALLEGA	PIURA	MORROPON	MORROPON	31/07/2015	25,173.9
60	63	DESCOLMATACION DEL DREN SONORILLO - MARGEN DERECHA DEL RIO LA GALLEGA	PIURA	MORROPON	MORROPON	31/07/2015	86,405.3
61	64	DESCOLMATACION DEL DREN BARRANZUELA - MARGEN DERECHA DEL RIO LA GALLEGA	PIURA	MORROPON	MORROPON	31/07/2015	27,800.6
62	65	DESCOLMATACION DEL DREN GUAYAQUILES - MARGEN DERECHA DEL RIO LA GALLEGA	PIURA	MORROPON	MORROPON	31/07/2015	25,780.1
63	66	DESCOLMATACION DEL DREN ALVAS - MARGEN DERECHA DEL RIO LA GALLEGA	PIURA	MORROPON	MORROPON	31/07/2015	24,789.8
64	67	DESCOLMATACION DEL DREN PALTALES - MARGEN DERECHA DEL RIO LA GALLEGA	PIURA	MORROPON	MORROPON	31/07/2015	20,780.1
65	68	DESCOLMATACION DEL DREN BUENOS AIRES - MARGEN IZQUIERDA DEL RIO CORRAL DEL MEDIO	PIURA	MORROPON	BUENOS AIRES	31/07/2015	28,608.1
66	69	DESCOLMATACION DEL DREN PUEBLO NUEVO - MARGEN DERECHA DEL RIO CORRAL DEL MEDIO	PIURA	MORROPON	BUENOS AIRES	31/07/2015	28,646.0
67	70	DESCOLMATACION DEL DREN BEJUCAL - MARGEN IZQUIERDA DEL RIO CORRAL DEL MEDIO	PIURA	MORROPON	BUENOS AIRES	31/07/2015	53,188.7
68	71	DESCOLMATACION DEL DREN PILCA - MARGEN IZQUIERDA DEL RIO CORRAL DEL MEDIO	PIURA	MORROPON	BUENOS AIRES	31/07/2015	25,780.1
69	72	DESCOLMATACION DEL DREN EL INGENIO - MARGEN IZQUIERDA DEL RIO CORRAL DEL MEDIO	PIURA	MORROPON	BUENOS AIRES	31/07/2015	143,946.0
70	73	DESCOLMATACION DEL DREN PAJONAL - MARGEN IZQUIERDA DEL RIO CORRAL DEL MEDIO	PIURA	MORROPON	BUENOS AIRES	31/07/2015	57,578.4
71	74	DESCOLMATACION DEL DREN EL CEREZO CHISPO ALTO - MARGEN IZQUIERDA DEL RIO PIURA	PIURA	MORROPON	SALITRAL	31/07/2015	100,762.2
72	75	DESCOLMATACION DEL DREN EL NARANJO - MARGEN IZQUIERDA DEL RIO PIURA	PIURA	MORROPON	SALITRAL	31/07/2015	64,775.7
73	76	DESCOLMATACION DEL DREN EL COCO - MARGEN IZQUIERDA DEL RIO PIURA	PIURA	MORROPON	SALITRAL	31/07/2015	57,578.4
74	77	DESCOLMATACION DEL DREN SAN JUAN - MARGEN IZQUIERDA DEL RIO PIURA	PIURA	MORROPON	SALITRAL	31/07/2015	88,367.6
75	78	DESCOLMATACION DEL DREN PALACIOS - MARGEN IZQUIERDA DEL RIO PIURA	PIURA	MORROPON	SALITRAL	31/07/2015	43,183.8
76	79	DESCOLMATACION DEL DREN LOS ALAMBRES - MARGEN IZQUIERDA DEL RIO PIURA	PIURA	MORROPON	SALITRAL	31/07/2015	86,367.6
77	80	DESCOLMATACION DEL DREN EL TUTUMO MARGEN IZQUIERDA DEL RIO PIURA	PIURA	MORROPON	SALITRAL	31/07/2015	43,183.8
78	81	DESCOLMATACION DEL DREN RANCHO MOLINA - MARGEN IZQUIERDA DEL RIO PIURA	PIURA	MORROPON	SALITRAL	31/07/2015	28,789.2
79	82	DESCOLMATACION DEL DREN CONCHA - MARGEN IZQUIERDA DEL RIO PIURA	PIURA	MORROPON	SALITRAL	31/07/2015	14,394.6
80	83	DESCOLMATACION DEL DREN NIEVES - MARGEN IZQUIERDA DEL RIO PIURA	PIURA	MORROPON	SALITRAL	31/07/2015	14,394.6
81	84	DESCOLMATACION DE DREN ALGARROBAL - MARGEN IZQUIERDA DEL RIO BIGOTE	PIURA	MORROPON	SAN JUAN DE BIGOTE	31/07/2015	86,367.6
82	85	DESCOLMATACION DE DREN MARTINO - MARGEN DERECHA DEL RIO BIGOTE	PIURA	MORROPON	SAN JUAN DE BIGOTE	31/07/2015	57,578.4
83	86	DESCOLMATACION DE DREN LIMONAL BADO DE GARZA - MARGEN DERECHA DEL RIO BIGOTE	PIURA	MORROPON	SAN JUAN DE BIGOTE	31/07/2015	24,470.1
84	87	DESCOLMATACION DE DREN SANTA ROSA CHAQUIRO - MARGEN IZQUIERDA DEL RIO BIGOTE	PIURA	MORROPON	SAN JUAN DE BIGOTE	31/07/2015	57,578.4
85	88	DESCOLMATACION DE DREN RISCO - MARGEN IZQUIERDA DEL RIO BIGOTE	PIURA	MORROPON	SAN JUAN DE BIGOTE	31/07/2015	23,031.0
86	89	DESCOLMATACION DE DREN CIRUELO CARRIZO - MARGEN IZQUIERDA DEL RIO BIGOTE	PIURA	MORROPON	SAN JUAN DE BIGOTE	31/07/2015	86,367.6
87	90	DESCOLMATACION DE DREN CEREZO - MARGEN IZQUIERDA DEL RIO BIGOTE	PIURA	MORROPON	SAN JUAN DE BIGOTE	31/07/2015	40,304.7
88	91	DESCOLMATACION DE DREN SIFON COLORADO - MARGEN IZQUIERDA DEL RIO BIGOTE	PIURA	MORROPON	SAN JUAN DE BIGOTE	31/07/2015	86,367.6
89	92	DESCOLMATACION DE DREN CAMPO NUEVO LIMON DOTOR - MARGEN IZQUIERDA DEL RIO BIGOTE	PIURA	MORROPON	SAN JUAN DE BIGOTE	31/07/2015	43,183.8
90	93	DESCOLMATACION DE DREN PAMPAS TAMARINDO PANGA PANGA - MARGEN DERECHA DEL RIO BIGOTE	PIURA	MORROPON	SAN JUAN DE BIGOTE	31/07/2015	65,495.7
91	94	DESCOLMATACION DE DREN PAREJA LIMONAL - MARGEN DERECHA DEL RIO BIGOTE	PIURA	MORROPON	SAN JUAN DE BIGOTE	31/07/2015	28,789.2
92	95	DESCOLMATACION DE DREN FAICAL CORNEJO - MARGEN DERECHA DEL RIO BIGOTE	PIURA	MORROPON	SAN JUAN DE BIGOTE	31/07/2015	14,394.6
93	96	DESCOLMATACION DE DREN MANZANARES - MARGEN IZQUIERDA DEL RIO BIGOTE	PIURA	MORROPON	SAN JUAN DE BIGOTE	31/07/2015	28,845.2
94	97	DESCOLMATACION DEL DREN ARROZAL - MARGEN IZQUIERDA DEL RIO BIGOTE	PIURA	MORROPON	SAN JUAN DE BIGOTE	31/07/2015	164,397.2
95	98	DESCOLMATACION DEL DREN EL COCO - MARGEN DERECHA DEL RIO BIGOTE	PIURA	MORROPON	SAN JUAN DE BIGOTE	31/07/2015	57,578.4
96	99	DESCOLMATACION DE DREN POLLUCO ATERRIZAJE - MARGEN DERECHA DEL RIO BIGOTE	PIURA	MORROPON	SAN JUAN DE BIGOTE	31/07/2015	43,183.8
97	100	DESCOLMATACION DE DREN MANGA MANGA - MARGEN DERECHA DEL RIO BIGOTE	PIURA	MORROPON	SAN JUAN DE BIGOTE	31/07/2015	57,578.4
97		TOTAL DEPARTAMENTO DE PIURA					51,412,724

