



Resolución Directoral N° 320 -2017-MINAGRI-PSI

Lima,
03 AGO. 2017


VISTOS:

El Memorando N° 2442-2017-MINAGRI-PSI-DIR e Informe Técnico N° 067-2017-MINAGRI-PSI-DIR/OEP emitidos por la Dirección de Infraestructura de Riego – DIR y la Oficina de Estudios y Proyectos, respectivamente; el Informe N° 091-2017-MINAGRI-PSI-OAF, Informe N° 427-2017-MINAGRI-PSI-OAF-LOG e Informe Técnico Externo N° 012-2017-WHNC emitidos por la Oficina de Administración y Finanzas, el Especialista en Logística y Especialista en Contrataciones, respectivamente, y; el Informe Legal N° 478-2017-MINAGRI-PSI-OAJ elaborado por la Oficina de Asesoría Jurídica, referidos a la contratación directa para la ejecución de actividades por “situación de emergencia” en la región Piura de los siguientes servicios: **Ficha Técnica N° 86:** “Puesta en servicio de la infraestructura de riego de la Comisión Somate Alto, Canal T-26.7”; **Ficha Técnica N° 87:** “Puesta en servicio de la infraestructura de riego de la Comisión Somate Bajo, Canal T-31.7”; **Ficha Técnica N° 88:** “Descolmatación del canal Hualtaco IIB, sector Hualtaco I-II-IV, distrito de Tambogrande, provincia y departamento de Piura”; **Ficha Técnica N° 89:** “Descolmatación canal T-15+800, sector Hualtaco I-II-IV, distrito de Tambogrande, provincia y departamento de Piura”; **Ficha Técnica N° 90:** “Descolmatación canal T-18+900, sector Hualtaco I-II-IV, distrito de Tambogrande, provincia y departamento de Piura”; **Ficha Técnica N° 91:** “Descolmatación del dren Santiago - en el sector Valle de los Incas”; **Ficha Técnica N° 92:** “Protección de Losas del canal 27 y recuperación de la transitabilidad del camino del servicio”; **Ficha Técnica N° 93:** “Protección de Losas del canal 22.5 y recuperación de la transitabilidad del camino del servicio”, y;

CONSIDERANDO:

Que, mediante Ley N° 28675 se crea el Programa Subsectorial de Irrigaciones – PSI, como Unidad Ejecutora 006, encargándose de desarrollar las actividades del Programa de Riego Tecnificado, así como aquellas que venía ejecutando la Unidad Ejecutora UCPSI en el marco de los compromisos asumidos con organismos internacionales concertados y en proceso, además de las actividades que se le encargue al Sector en materia de riego;

Que, el Programa Subsectorial de Irrigaciones – PSI, es un organismo descentralizado del sector agricultura, tiene por objetivo principal promover el desarrollo sostenible de los sistemas de riego en la costa y sierra, el fortalecimiento de las organizaciones de usuarios, el desarrollo de capacidades de gestión, así como la difusión del uso de tecnologías modernas de riego, para contribuir con el incremento de la producción y productividad agrícola, que permitirá mejorar la rentabilidad del agro y elevar los estándares de vida de los agricultores, el accionar del PSI está orientado a impulsar el crecimiento técnico y económico de la agricultura a nivel nacional, modernizando el uso eficiente del agua por parte de los agricultores;



Que, dentro de los objetivos del PSI está, contribuir al incremento de la producción y la productividad de la agricultura de riego mediante acciones que permitan el desarrollo de la capacidad y gestión de las Juntas de Usuarios, el mejoramiento en aprovechamiento de los recursos hídricos y el incremento de la eficiencia en el uso del suelo cultivable;

Que, mediante Decreto Supremo N° 011-2017-PCM de fecha 02 de febrero de 2017, la Presidencia del Consejo de Ministros, en su artículo 1° declaró en Estado de Emergencia los departamentos de Tumbes, Piura y Lambayeque, por un plazo de sesenta (60) días calendario, por desastre a consecuencia de intensas lluvias, para la ejecución de acciones y medidas de excepción inmediatas y necesarias de respuesta y rehabilitación que correspondan; asimismo, en su artículo 2 hace referencia a la participación, entre otros, del Ministerio de Agricultura y Riego para ejecutar las medidas y acciones de excepción inmediata y necesarias destinadas a la respuesta y rehabilitación de las zonas afectadas, las que deberán tener nexo directo de causalidad entre las intervenciones y el evento;

Que, mediante Decreto de Urgencia N° 002-2017 de fecha 03 de febrero de 2017, se regula medidas para la atención de emergencias ante la ocurrencias de lluvias y peligros asociados que se hayan producido hasta el 30 de abril de 2017, en zonas declaradas en estado de emergencia, entendiéndose para efectos del citado Decreto de Urgencia, por actividades de emergencia a intervenciones cortas y temporales orientadas a brindar apoyo, protección y asistencia a la población afectada por la ocurrencia de lluvias y peligros asociados. Dichas actividades de emergencia no incluyen capacitación, asistencia técnica, seguimiento, adquisición de vehículos, maquinarias y equipos, remuneraciones o retribuciones salvo, en este último caso, cuando se trate de servicios de terceros vinculados directamente con la atención de la población frente a desastres. El Instituto Nacional de Defensa Civil – INDECI, define los alcances de la tipología de actividades de emergencia antes mencionada;

Que, mediante Decreto de Urgencia N° 004-2017 de fecha 17 de marzo de 2017, se aprobaron las medidas para estimular la economía así como para atención de intervenciones ante la ocurrencias de lluvias y peligros asociados, disponiéndose en el numeral 8.1 del artículo 8° que el plazo de ocurrencias de lluvias y peligros asociados que se hayan declarado en estado de emergencia, será hasta que el órgano competente determine la culminación de la referida ocurrencia, en el presente año fiscal;

Que, mediante Decreto de Urgencia N° 006-2017 de fecha 28 de marzo de 2017, se aprueban medidas complementarias a las aprobadas mediante los Decretos de Urgencia N°s. 002, 004 y 005-2017, para la atención de acciones ante la ocurrencia de lluvias y peligros asociados, producidos en zonas declaradas en estado de emergencia y/o emergencia sanitaria, precisándose en el artículo 7° que la autorización para la ejecución de actividades de emergencia, a que hace referencia el numeral 4.1 del artículo 4° del D.U. N° 002-2017, implica la autorización para que las entidades de los tres niveles de gobierno puedan intervenir en dichas zonas, realizando las acciones que resulten necesarias para atender la emergencia, con independencia de su competencia, para lo cual se requiere únicamente de la solicitud de la entidad afectada dirigida a la entidad que ejecutará la intervención, en donde se indique la necesidad de dicha intervención, así como la zona en la que se afectará la misma;

Que, mediante Decreto de Urgencia N° 008-2017, se dictan medidas complementarias para la atención de emergencias generadas por el Fenómeno del Niño Costero y para la reactivación y fortalecimiento productivo de la micro y pequeña empresa, estableciéndose que: i) En el marco del artículo 5° Excepciones a las disposiciones establecidas en la Ley N° 30255 – Ley de Contrataciones del Estado y su Reglamento, las contrataciones que realicen las entidades conforme lo dispuesto en el literal b) del artículo



MINISTERIO DE AGRICULTURA Y RIEGO
Programa Subsectorial de Irrigaciones



Resolución Directoral N° 320-2017-MINAGRI-PSI

-2-

27° de la citada ley y reglamento, para la atención de acciones ante la ocurrencia de lluvias y peligros asociados producidos en zonas declaradas en emergencia por el fenómeno de El Niño Costero, la regulación se efectúa en un plazo máximo de 30 días hábiles; y ii) Se precisa que en el marco del artículo 7° del D.U. N° 006-2017, para que intervenga las entidades de los tres niveles de gobierno se requiere la solicitud de la entidad afectada dirigida a la entidad que ejecutará la intervención, o en su defecto un informe de la entidad que ejecutará la intervención, asimismo se precisa que las acciones que se realizarán entre otras está la contratación de bienes y servicios necesarios para garantizar el inicio o continuidad de los servicios públicos en las zonas afectadas por la ocurrencia de lluvias y peligros asociados;



Que, mediante Decreto Supremo N° 035-2017-PCM de fecha 29 de marzo de 2017, se declara en Estado de Emergencia Nacional el departamento de Piura, por desastre de gran magnitud, por el plazo de sesenta (60) días calendario, a consecuencia de intensas lluvias para la ejecución de acciones y medidas de excepción inmediatas y necesarias de respuesta y rehabilitación que correspondan, congruente con lo considerado en el Decreto Supremo N° 011-2017-PCM;

Que, con Decreto Supremo N° 054-2017-PCM de fecha 25 de mayo de 2017, se prorroga por el término de cuarenta y cinco (45) días calendario, a partir del 29 de mayo de 2017, el Estado de Emergencia declarado mediante el Decreto Supremo N° 035-2017-PCM;

Que, según el Comunicado Oficial ENFEN N° 16-2016 de fecha 09 de diciembre de 2016, se mantiene el estado de Alerta "No Activo", sin embargo, la temperatura superficial del mar, a lo largo de la franja costera del Perú, continuó ligeramente por encima del promedio, aunque dentro del rango neutral. Para el próximo verano, el Comité Multisectorial ENFEN, en base al juicio experto y al análisis de los pronósticos nacionales e internacionales y de las observaciones, mantiene la mayor probabilidad de ocurrencia (80%) de que se presenten condiciones neutras del Pacífico Oriental;

Que, según el Comunicado Oficial ENFEN N° 001-2017 de fecha 16 de enero de 2017, se mantiene el estado de Alerta "No Activo", sin embargo la temperatura superficial del mar, a lo largo de la franja costera del Perú, continuó ligeramente por encima del promedio. En base al análisis de los pronósticos nacionales e internacionales y del monitoreo, ha ajustado las probabilidades de ocurrencia de condiciones neutras en el Pacífico Oriental a un 66% y de El Niño Costero Débil a un 30% en el presente verano;

Que, según el Comunicado Oficial ENFEN N° 002-2017 de fecha 24 de enero de 2017, da las condiciones de "Vigilancia de El Niño Costero", debido a las recientes condiciones océano-atmósfera en el Pacífico Ecuatorial Oriental, que incluye la costa



norte del Perú, donde considera que existen condiciones favorables para el evento del Niño costero débil en el presente verano. El Comunicado Oficial ENFEN N° 003-2017 de fecha 02 de febrero de 2017, establece las condiciones para pasar del estado de "Vigilancia de El Niño Costero" al estado de "Alerta de El Niño Costero, ante la evolución reciente de las condiciones océano-atmósfera en el Pacífico Ecuatorial Oriental, que incluye la costa norte del Perú, considera que se han consolidado las condiciones para un evento El Niño costero débil en el presente verano; estas condiciones favorecen un aumento en la frecuencia de lluvias de magnitud muy fuerte, especialmente en la costa norte, manteniéndose dicha condición conforme los Comunicados Oficiales ENFEN N°s. 004, 005, 006 y 007-2017 de fechas 15 de febrero, 02, 16 y 30 de marzo de 2017, respectivamente, siendo esta última la que señala que el evento durará hasta mayo de 2017 con una magnitud moderada;

Que, mediante INFORME TÉCNICO SENAMHI-ENFEN N° 01-2017 de fecha 10 de enero de 2017, el SENAMHI manifiesta que durante el mes de enero del 2017, la temperatura máxima a lo largo del litoral peruano, se observa un ligero calentamiento con respecto al mes de diciembre 2016, tanto para la costa norte, central y sur;



Que, con INFORME TÉCNICO SENAMHI-ENFEN N° 02-2017 de fecha 10 de marzo de 2017, el SENAMHI manifiesta que la temperatura máxima a lo largo del litoral, registró anomalías positivas en promedio de +1,4 °C, alcanzando como máximo valor +3,1°. En cuanto a la temperatura mínima, la costa central y la costa norte presentó en promedio anomalías de +1,5°C;

Que, la Dirección de Gestión del Riesgo y del Diálogo (DIGERID) del Ministerio de Agricultura y Riego – MINAGRI, con Oficio Múltiple N° 012-2017-MINAGRI-DVPA-DGAI-DIGERID de fecha 03 de febrero de 2017, remite los procedimientos para la respuesta y rehabilitación del MINAGRI frente a las precipitaciones pluviales; para realizar la identificación del daño y la formulación de las fichas técnicas respectiva;

Que, el Programa Subsectorial de Irrigaciones – PSI, en cumplimiento a lo indicado por DIGERID, remite con Oficio N° 349-2017-MINAGRI-PSI de fecha 16 de febrero de 2017, a la Dirección General de Articulación Intergubernamental del MINAGRI, la información de daños y las fichas técnicas de emergencia elaboradas por el PSI y el presupuesto respectivo, de los departamentos de Piura, Lambayeque, Ica y Arequipa;

Que, el Despacho Viceministerial de Desarrollo e Infraestructura Agraria y Riego (DVIAR) con fecha 20 de febrero de 2017, emite el Oficio Múltiple N° 004-2017-MINAGRI-DVIAR en el cual dispone las medidas y procedimientos para la atención de emergencias ante la ocurrencias de lluvias y peligros durante el año 2017, así como la ejecución de actividades de bombeo y drenaje, fumigación, entrega de herramientas y semillas, limpieza de canales, cauces, entre otros;

Que, con fecha 22 de febrero del 2017, se remite a la Autoridad Nacional del Agua, el Oficio N° 397-2017-MINAGRI-PSI, sobre la solicitud de apoyo para la obtención de los EDAN que son elaborados por los gobiernos locales y poder sustentar el nexo de causalidad directa señalada en las fichas técnicas de actividades de emergencia, en cumplimiento de los Decretos de Urgencia Nros. 002, 004, 006 y 008-2017, y lo indicado en la Directiva N° 01-2017-INDECI/14.0, aprobada con Resolución Jefatural N° 017-2017-INDECI, donde se brinda la tipología, asistencia y seguimiento de actividades de emergencia;



MINISTERIO DE AGRICULTURA Y RIEGO
Programa Subsectorial de Irrigaciones



Resolución Directoral N° 320-2017-MINAGRI-PSI

-3-



Que, la Autoridad Nacional del Agua, con Oficio N° 039-2017-ANA-DEPHM, de fecha 16 de marzo del 2017, remite al PSI, copia de las fichas técnicas con sus respectivos EDAN, que fueron entregados a la DGERID-MINAGRI, para su evaluación y solicitud de financiamiento por el pliego;

Que, el Programa Subsectorial de Irrigaciones, mediante el Oficio N° 558-2017-MINAGRI-PSI del 17 de marzo del 2017 solicita recursos adicionales al Despacho Viceministerial de Desarrollo e Infraestructura Agraria y Riego para atender los departamentos de Piura, Lambayeque, Lima, Ica, Arequipa, por la suma de S/.5'249,260.00 (Cinco millones doscientos cuarenta y nueve mil, doscientos sesenta con 00/100 soles);

Que, el Despacho Viceministerial de Desarrollo e Infraestructura Agraria y Riego (DVDIAR) con fecha 17 de marzo del 2017, emite el Oficio Múltiple N° 006-2017-MINAGRI-DVDIAR en el cual dispone la simplificación de medidas para la atención de emergencias ante la ocurrencia de lluvias y peligros durante el año 2017. En dicho procedimiento se establece que la Autoridad Nacional del Agua en coordinación con los Gobiernos Locales, identifican y formulan las fichas técnicas de actividades de emergencia sustentado en el EDAN;

Que, el Programa Subsectorial de Irrigaciones, en base a las fichas técnicas de actividades de emergencia que cuentan con presupuesto para su ejecución y que fueron proporcionadas por la Autoridad Nacional del Agua-ANA, ha procedido a validar en campo la propuesta técnica, realizando precisiones en los metrados y costos unitarios con la participación de la Oficina de Gestión Zonal Norte Chiclayo - Oficina de Enlace Piura y la Oficina de Estudios y Proyectos de la sede central del PSI, donde se detalla el nombre de la actividad, ubicación y presupuesto estimado, con la finalidad de contratar los servicios necesarios, en el más corto tiempo, con el objeto de realizar acciones temporales para restablecer el servicio, por lo que corresponde al Sector Agricultura y Riego desarrollar acciones urgentes;

Que, se ha tomado conocimiento del interés del gobierno local de los sectores afectados, quienes requieren la intervención del Gobierno Regional y por ende del Ministerio de Agricultura y Riego, para ejecutar actividades de emergencias, servicio de descolmatación comprendidos en los sectores de: Somate Alto, Somate Bajo, Canal Hualtaco I-I-IV, Canal Hualtaco I-II-IV (15+800), Canal Hualtaco I-II-IV (18+9009), dren Santiago, Canal 27 y Canal 22.5, que forman parte del grupo de las fichas de actividades que cuentan con financiamiento. Las fichas de los distritos de Sullana y Tambogrande comprenden realizar la limpieza y descolmatación de canal, encimado y rocas al volteo, que fueron afectados por el Niño Costero; la solicitud de la autoridad local se enmarca en el artículo 7° del Decreto de Urgencia N° 006-2017;



Que, con el Informe N° 0075-2017-MINAGRI-PSI-OGZN-CH del 19 de julio del 2017, la Oficina de Gestión Zonal Norte – Chiclayo remite las “Actas de Inicio del servicio de Ejecución de Actividad de Emergencia según Ficha Técnica Definitiva N° 86, 87, 88, 89, 90, 91, 92 y 93”, donde se señala que el inicio de las actividades se ha producido el 22 de junio de 2017, advirtiéndose de los mismos que el proveedor responsable de la ejecución de los servicios de emergencia, es el **CONSORCIO SAN LORENZO**, conformado por las empresas Constructora Valmin S.A.C., Ingeniería Campo Riego S.A.C., y JJ & LO Contratistas Generales S.C.R.L;


Que, mediante Informe Técnico N° 067-2017-MINAGRI-PSI-DIR/OEP de fecha 25 de julio de 2017, la Oficina de Estudios y Proyectos de la Dirección de Infraestructura de Riego sustentó la necesidad de adopción de medidas inmediatas y necesarios que permitan ejecutar acciones de rehabilitación temporal de la infraestructura afectada por la ocurrencia de lluvias y peligros asociados en los sectores de los distritos de Sullana y Tambogrande, provincia de Sullana y Piura, departamento de Piura, siendo las actividades necesarias a ejecutar las siguientes: **Ficha Técnica N° 86:** “Puesta en servicio de la infraestructura de riego de la Comisión Somate Alto, Canal T-26.7”; **Ficha Técnica N° 87:** “Puesta en servicio de la infraestructura de riego de la Comisión Somate Bajo, Canal T-31.7”; **Ficha Técnica N° 88:** “Descolmatación del canal Hualtaco IIB, sector Hualtaco I-II-IV, distrito de Tambogrande, provincia y departamento de Piura”; **Ficha Técnica N° 89:** “Descolmatación canal T-15+800, sector Hualtaco I-II-IV, distrito de Tambogrande, provincia y departamento de Piura”; **Ficha Técnica N° 90:** “Descolmatación canal T-18+900, sector Hualtaco I-II-IV, distrito de Tambogrande, provincia y departamento de Piura”; **Ficha Técnica N° 91:** “Descolmatación del dren Santiago - en el sector Valle de los Incas”; **Ficha Técnica N° 92:** “Protección de Losas del canal 27 y recuperación de la transitabilidad del camino del servicio”; **Ficha Técnica N° 93:** “Protección de Losas del canal 22.5 y recuperación de la transitabilidad del camino del servicio”;

Que, mediante Memorando N° 2442-2017-MINAGRI-PSI-DIR de fecha 25 de julio de 2017, la Dirección de Infraestructura de Riego señala que a través de la Oficina de Estudios y Proyectos procedió a seleccionar al **CONSORCIO SAN LORENZO**, en amparo a los “Lineamientos para la Contratación Directa en Situación de Emergencia”, derivando a la Oficina de Administración y Finanzas – OAF, el Acta de inicio de las 08 actividades remitido por el Jefe Zonal de la Oficina de Gestión Zonal Norte Chiclayo;

Que, con Informe N° 091-2017-MINAGRI-PSI-OAF, Informe N° 427-2017-MINAGRI-PSI-OAF-LOG e Informe Técnico Externo N° 012-2017-WHNC, la Oficina de Administración y Finanzas – OAF, el Especialista en Logística y el Especialista en Contrataciones, respectivamente, señalan que corresponde regularizar la contratación directa realizada por la Dirección de Infraestructura y Riego, bajo la causal de situación de emergencia, supuesto de acontecimiento catastrófico, respecto del servicio de ejecución de actividades de emergencia en la región Piura en el marco del Estado de Emergencia 2017, según Fichas Técnicas N°s. 86, 87, 88, 89, 90, 91, 92 y 93;

Que, en virtud de los considerandos precedentes, se han identificado tres aristas pasibles de análisis: **i)** La naturaleza del objeto de contratación; **ii)** El procedimiento idóneo para su contratación; **iii)** El nivel jerárquico requerido para autorizar contratación directa en el PSI;

Que, la Dirección de Infraestructura de Riego mediante Memorando N° 2442-2017-MINAGRI-PSI-DIR e Informe Técnico N° 067-2017-MINAGRI-PSI-DIR/OEP de la Oficina de Estudios y Proyectos, informan que: **i)** De acuerdo al último reporte del ENFEN (comunicado oficial ENFEN N° 07-2017), se prevé la continuación del Niño costero de magnitud moderada que está definida según la anomalía de la temperatura superficial del mar, por lo menos hasta mayo; **ii)** De acuerdo al último reporte del COEN-INDECI, al 05 de





MINISTERIO DE AGRICULTURA Y RIEGO
Programa Subsectorial de Irrigaciones



Resolución Directoral N° 320 -2017-MINAGRI-PSI


-4-

abril de 2017, se tiene 31,054 personas damnificadas, 287,817 personas afectadas, 08 personas fallecidas, 11 personas heridas en la región Piura; **iii)** Asimismo, al 05 de abril de 2017, se tiene 9,688km de canales de riego y 63,603 has a nivel nacional que han sido afectados por El Niño costero y en el departamento de Piura se tiene 471km de canales y 5,886has que han sido afectados, que requiere ser rehabilitados; **iv)** Mediante Decreto Supremo N° 011-2017-PCM, se ha declarado el Estado de Emergencia en los departamentos de Tumbes, Piura y Lambayeque, por desastre a consecuencias de Intensas Lluvias por el plazo de 60 días calendarios, para la **ejecución de acciones y medidas de excepción inmediatas** y necesarias de respuesta y rehabilitación que correspondan; **v)** En el citado Decreto Supremo hace mención el Informe Situacional N° 00005-2017-INDECI/11.0, de fecha 02 de febrero de 2017, emitido por el Director de Respuesta de dicha Entidad, quien teniendo en consideración el requerimiento formulado mediante el Oficio N° 065-2017-PCM/SGRD, de fecha 02 de febrero de 2017, de la Secretaría de Gestión del Riesgo de Desastres, así como el Reporte de Emergencia N° 100-02/02/2017/COEN-INDECI/12:00 HORAS (Tumbes), Reporte de Emergencia N° 124-02/02/2017/COEN-INDECI/12:00 HORAS (Lambayeque), Reporte de Emergencia N° 125-02/02/2017/COEN-INDECI/12:00 HORAS (Piura), emitidos por el Centro de Operaciones de Emergencia Nacional (COEN) administrado por el Instituto Nacional de Defensa Civil (INDECI); informa que a consecuencia de intensas lluvias en los departamentos de Tumbes, Piura y Lambayeque, se ha presentado afectación en viviendas, servicios básicos e infraestructura diversa pública y privada, señalados por los Gobiernos Regionales de Tumbes, Piura y Lambayeque y el Centro de Operaciones de Emergencia Nacional (COEN); **vi)** En ese sentido, el Gobierno Nacional dispone a los Gobiernos Regionales de Tumbes, Piura, Lambayeque y con la participación de los Ministerios entre ellos el Ministerio de Agricultura y Riego ejecutar las medidas y acciones de excepción inmediatas y necesarias de respuesta y rehabilitación en las zonas afectadas en salvaguarda de la vida e integridad de las personas y el patrimonio público y privado, las que deberán tener nexo directo de causalidad entre las intervenciones y evento; para cuyo efecto se cuenta con la opinión favorable de la Secretaría de Gestión del Riesgo de Desastres de la Presidencia del Consejo de Ministros, emitida mediante el Informe N° 0010-2017-PCM/SGRD; **vii)** Decreto Supremo N° 035-2017-PCM, de fecha 29 de marzo de 2017, donde la Presidencia del Consejo de Ministros, declara en estado de emergencia nacional el departamento de Piura, por desastre de gran magnitud, a consecuencias de intensas lluvias, por un periodo de 60 días calendarios y disponen la ejecución de acciones y medidas de excepción, inmediatas y necesarias, de respuesta y rehabilitación; **viii)** Mediante Decreto Supremo N° 054-2017-PCM, de fecha 25 de mayo de 2017, la Presidencia del Consejo de Ministros, prorroga por el término de cuarenta y cinco (45) días calendario, a partir del 29 de mayo de 2017, el Estado de Emergencia declarado mediante el Decreto Supremo N° 035-2017-PCM; **ix)** El Fenómeno El Niño Costero se caracteriza por la presencia de intensas precipitaciones pluviales en las cuencas hidrográficas, principalmente en la costa norte del país. Las lluvias producen descargas extraordinarias en los ríos, los mismos que generan desbordes e inundaciones, algunas de ellas con carácter torrencial aluvional, sobre la región Costa del



Perú de gran impacto ambiental, ocasionando pérdidas irreparables a la infraestructura económica multisectorial (transportes, agricultura, vivienda, saneamiento, educación, salud y otros) en los conos aluviales, ya sean de ríos o quebradas; **x)** Las precipitaciones producidas en el ámbito del departamento de Piura, durante los meses de enero, febrero y marzo del 2017, aunado a las precipitaciones de años anteriores, ha dado lugar que se siga incrementando los volúmenes de sedimentos y de erosión debilitando las márgenes de los ríos y quebradas, y con mayor intensidad las ubicadas en los distritos de Sullana y Tambogrande, lo que ha conllevado a que en la parte baja de la cuenca se inunde las áreas ubicados en las márgenes de los ríos, y socave la estructura de la infraestructura de riego, debilitándolos completamente, siendo vulnerable al colapso ante un eventual incremento del caudal; **xi)** La situación descrita nos permite suponer que de producirse nuevamente un incremento de caudal en el mes de abril 2017, la infraestructura de riego no estaría apto para soportar un incremento de caudal dejando sin agua a 600 has de áreas agrícolas que pertenecen a familias, ubicados en los distritos de Sullana y Tambogrande; **xii)** Frente a los hechos descritos la Dirección de Infraestructura de Riego, como área usuaria propone tomar la decisión urgente e imperiosa de ejecutar actividades estrictamente necesarias, en función a las zonas identificadas y priorizadas por la Autoridad Nacional del Agua; en los distritos de Sullana y Tambogrande, donde se evidencia el riesgo inminente y potencial de que en la próxima temporada de lluvias pueda colapsar la infraestructura, hecho que permite concluir en la relevancia e inminencia para contratar el servicio requerido, remarcando que las consecuencias de ello serían de mayor envergadura considerando que los terrenos de cultivo y la infraestructura de riego están expuestas ante un eventual presencia de lluvias, lo que acrecentaría el daño de la zona referida; **xiii)** Con el Informe N° 0075-2017-MINAGRI-PSI-OGZN-CH del 13 de julio del 2017, la Oficina de Gestión Zonal Norte - Chiclayo remite las "Actas de Inicio del servicio de Ejecución de Actividad de Emergencia según Ficha Técnica Definitiva N° 86, 87, 88, 89, 90, 91, 92 y 93", donde se consigna el nombre del proveedor previamente seleccionado por la Dirección de Infraestructura de Riego – DIR, **CONSORCIO SAN LORENZO**, quien a través de la Carta N° 0001-2017-CSL de fecha 20 de junio de 2017, con referencia al Comunicado del 07 de abril del 2017, presentó a la Dirección de Infraestructura y Riego, su experiencia como proveedor del Estado, disponibilidad de maquinaria y contar con los profesionales idóneos; **xiv)** La Dirección de Infraestructura de Riego hace suyo lo actuado fijando fecha para el inicio de ejecución de las siguientes actividades de emergencia en el departamento de Piura:

FICHA N°	DESCRIPCIÓN DEL SERVICIO	FECHA DE INICIO DE ACTIVIDADES
86	PUESTA EN SERVICIO DE LA INFRAESTRUCTURA DE RIEGO DE LA COMISION SOMATE ALTO, CANAL T-26.7	22-06-2017
87	PUESTA EN SERVICIO DE LA INFRAESTRUCTURA DE RIEGO DE LA COMISION SOMATE BAJO CANAL T-31.7	22-06-2017
88	DESCOLMATACIÓN DEL CANAL HUALTACO IIB, SECTOR HUALTACO I-II-IV, DISTRITO DE TAMBOGRANDE, PROVINCIA Y DEPARTAMENTO DE PIURA	22-06-2017
89	DESCOLMATACIÓN CANAL T-15+800 SECTOR HUALTACO I-II-IV, DISTRITO DE TAMBOGRANDE, PROVINCIA Y DEPARTAMENTO DE PIURA	22-06-2017
90	DESCOLMATACIÓN CANAL T-18+900, SECTOR HUALTACO I-II-IV, DISTRITO DE TAMBOGRANDE, PROVINCIA Y DEPARTAMENTO DE PIURA	22-06-2017
91	DESCOLMATACIÓN DEL DREN SANTIAGO – SECTOR VALLE DE LOS INCAS	22-06-2017
92	PROTECCION DE LOSAS DEL CANAL 27 Y RECUPERACION DE LA TRANSITABILIDAD DEL CAMINO DEL SERVICIO	22-06-2017
93	PROTECCION DE LOSAS DEL CANAL 22.5 Y RECUPERACION DE LA TRANSITABILIDAD DEL CAMINO DEL SERVICIO	22-06-2017



MINISTERIO DE AGRICULTURA Y RIEGO
Programa Subsectorial de Irrigaciones



Resolución Directoral N° 320 -2017-MINAGRI-PSI

-5-



Que, respecto a los trabajos a realizar se advierte que la Dirección de Infraestructura de Riego ha señalado que las actividades estrictamente necesarias son las siguientes:

FICHA TÉCNICA N° 86: PUESTA EN SERVICIO DE LA INFRAESTRUCTURA DE RIEGO DE LA COMISIÓN SOMATE ALTO, CANAL T-26.7; Según la ficha técnica referencial de la ANA y priorizada por el Ministerio de Agricultura y Riego, la actividad consiste en descolmatar la caja del canal (base menor 1.0 mts, altura 1.04 mts) para devolver su sección hidráulica, esta se realizará con maquinaria los tramos a descolmatar se encuentran en las progresivas 0+012 al 3+012 siendo un total de 3,000 mts. Longitud de canal a descolmatar. Las actividades programadas para lograr recuperar la protección de las unidades de servicio, son los siguientes:

N°	DESCRIPCIÓN DE PARTIDAS	UNIDAD DE MEDIDA	CANTIDAD
1.00	TRABAJOS PRELIMINARES		
1.01	Movilización y desmovilización de maquinaria	Gbl	1.00
2.00	MOVIMIENTO DE TIERRAS		
2.01	Descolmatación de seccion de canal	M3	13,884.00

FICHA TÉCNICA N° 87: PUESTA EN SERVICIO DE LA INFRAESTRUCTURA DE RIEGO DE LA COMISIÓN SOMATE BAJO, CANAL T-31.7; Según la ficha técnica referencial de la ANA y priorizada por el Ministerio de Agricultura y Riego, la actividad consiste en mejorar las condiciones hidráulicas y restablecer la capacidad del canal de conducción T-31.7 y abastecer de agua a un grupo de usuarios de la comisión de usuarios Somate Bajo y continuar la campaña agrícola, se plantea la descolmatación en 3.31 Km, por un ancho de 2.2 mts, y una altura promedio de 0.71 mts. Se realizará con máquina, entre la progresiva 6+920 al 10+230, precisando que la ficha inicial elaborada por la ANA, indicaba una longitud de 2.5 km, pero al realizar la topografía se constató que son 3.31 Km de canal que se encuentra colmatado y requiere urgente intervención. Las actividades programadas para lograr recuperar la protección de las unidades de servicio, son los siguientes:

N°	DESCRIPCIÓN DE PARTIDAS	UNIDAD DE MEDIDA	CANTIDAD
1.00	TRABAJOS PRELIMINARES		
1.01	Movilización y desmovilización de maquinaria	Glb	1.00
2.00	MOVIMIENTO DE TIERRAS		
2.01	Descolmatación de seccion de canal	M3	5,136.00




FICHA TÉCNICA N° 88: DESCOLMATACIÓN DEL CANAL HUALTACO IIB, SECTOR HUALTACO I-II-IV, DISTRITO DE TAMBOGRANDE, PROVINCIA Y DEPARTAMENTO DE PIURA; Según la ficha técnica referencial de la ANA y priorizada por el Ministerio de Agricultura y Riego, la actividad consiste en mejorar las condiciones hidráulicas del canal, para la recuperación de la sección del canal se propone la limpieza y la descolmatación de la caja de fondo del canal con la cámara con maquinaria en 815 ml; La colmatación de canal Hualtaco IIB, se inicia en la progresiva 1+095 y culmina en la progresiva 8+135. Las actividades programadas para lograr recuperar la protección de las unidades de servicio, son los siguientes:

N°	DESCRIPCIÓN DE PARTIDAS	UNIDAD DE MEDIDA	CANTIDAD
1.00	OBRAS PRELIMINARES		
1.01	Movilización y desmovilización del equipo y de la maquinaria	Vje	1.00
1.02	Trazo y replanteo	M2	2,445.00
2.00	MOVIMIENTO DE TIERRAS		
2.01	Descolmatación de sección de canal y apilamiento del material con maquinaria	M3	3,681.80
2.02	Eliminación de material excedente	M2	576.40

FICHA TÉCNICA N° 89: DESCOLMATACIÓN CANAL T-15+800, SECTOR HUALTACO I-II-IV, DISTRITO DE TAMBOGRANDE, PROVINCIA Y DEPARTAMENTO DE PIURA; Según la ficha técnica referencial de la ANA y priorizada por el Ministerio de Agricultura y Riego, la actividad consiste en atender las 4645 ha. de cultivos temporales y permanentes del sector Hualtaco I, Hualtaco IIA y Hualtaco IIB, se debe mejorar las condiciones hidráulicas del canal, para la recuperación de la sección del canal se propone lo siguiente: limpieza y descolmatación de la caja del fondo del canal con maquinaria en 2,630 metros lineales. Las actividades programadas para lograr recuperar la protección de las unidades de servicio, son los siguientes:

N°	DESCRIPCIÓN DE PARTIDAS	UNIDAD DE MEDIDA	CANTIDAD
1.00	OBRAS PRELIMINARES		
1.01	Movilización y desmovilización de equipo y maquinaria	Glb	1.00
1.02	Trazo y replanteo	M2	3,156.00
2.00	MOVIMIENTO DE TIERRAS		
2.01	Descolmatación de sección de canal y apilamiento del material con maquinaria	M3	4,710.80
2.02	Eliminación de material excedente DM= 10Km	M2	849.57

FICHA TÉCNICA N° 90: DESCOLMATACIÓN CANAL T-18+900, SECTOR HUALTACO I-II-IV, DISTRITO DE TAMBOGRANDE, PROVINCIA Y DEPARTAMENTO DE PIURA; Según la ficha técnica referencial de la ANA y priorizada por el Ministerio de Agricultura y Riego, la actividad consiste en atender las 505 Ha de cultivo temporales y permanentes del sector Valle San Juan, se debe mejorar las condiciones hidráulicas del canal para la recuperación de la sección del canal se propone lo siguiente: Limpieza y descolmatación de la caja del fondo del canal en 2,950 ml. de longitud, ancho de 1.6 mts y una altura de 1.0 mts con maquinaria. Las actividades programadas para lograr recuperar la protección de las unidades de servicio, son los siguientes:



MINISTERIO DE AGRICULTURA Y RIEGO
Programa Subsectorial de Irrigaciones



Resolución Directoral N° 320-2017-MINAGRI-PSI


-6-

N°	DESCRIPCIÓN DE PARTIDAS	UNIDAD DE MEDIDA	CANTIDAD
1.00	OBRAS PRELIMINARES		
1.01	Movilización y desmovilización de equipo y maquinaria	Glb	1.00
1.02	Trazo y replanteo	M2	4,425.00
2.00	MOVIMIENTO DE TIERRAS		
2.01	Descolmación de seccion de canal y apilamiento del material con maquinaria	M3	4,757.40
2.02	Eliminacion de material excedente DM= 10Km	M2	869.50

FICHA TÉCNICA N° 91: DESCOLMATACIÓN DEL DREN SANTIAGO - EN EL SECTOR VALLE DE LOS INCAS; Según la ficha técnica referencial de la ANA y priorizada por el Ministerio de Agricultura y Riego, la actividad consiste en descolmatar el dren Santiago una longitud de 918 metros lineales del Dren. Se propone descolmatar y ampliar la sección del dren 2.65 metros de base mayor 2 metros de base menor y 1.5 metros de altura con la finalidad de poder conducir las aguas de drenaje, y según se permita las condiciones topográficas del terreno, estos trabajos se realizarán con maquinaria pesada, asimismo se realizará la descolmatación de zonas afectadas. Precizando señalar que la ficha inicial elaborada por la ANA, indicaba una longitud de 750 ml, al realizar la topografía se encontró 918 ml de longitud del Dren. Las actividades programadas para lograr recuperar la protección de las unidades de servicio, son los siguientes:

N°	DESCRIPCIÓN DE PARTIDAS	UNIDAD DE MEDIDA	CANTIDAD
1.00	TRABAJOS PRELIMINARES		
1.01	Movilización y desmovilización de maquinaria	Gbl	1.00
2.00	MOVIMIENTO DE TIERRAS		
2.01	Descolmatación de Caja de Dren con maquinaria	M3	3,640.25

FICHA TÉCNICA N° 92: PROTECCIÓN DE LOSAS DEL CANAL 27 Y RECUPERACIÓN DE LA TRANSITABILIDAD DEL CAMINO DEL SERVICIO; Según la ficha técnica referencial de la ANA y priorizada por el Ministerio de Agricultura y Riego, la actividad consiste en la descolmatación de 1200 ml, con un volumen aproximado de 900 m3, desde la progresiva 0+015, eliminación de derrumbes en 160 ml, se conformarán 2 banquetas a ambos lados del canal para evitar la caída de material que colmata el canal, aproximadamente 960 m3, se rellenarán sacos para reforzar el muro de la transición de entrada del canal 20 ml con un volumen de 300 m3. El camino de acceso es muy importante, se perfilará aproximadamente 10 km. con ancho de vía de 4 ml. asimismo; en el



camino se han aperturado zanjas que imposibilitan el paso de los vehículos por lo que es necesario su relleno con material transportado estas significan 404 ml. con un volumen de material a transportar de 1088 m3. Las actividades programadas para lograr recuperar la protección de las unidades de servicio, son los siguientes:


N°	DESCRIPCIÓN DE PARTIDAS	UNIDAD DE MEDIDA	CANTIDAD
1.00	TRABAJOS PRELIMINARES		
1.01	Movilización y desmovilización de maquinaria	Glb	1.00
2.00	MOVIMIENTO DE TIERRAS		
2.01	Perfilado del camino de servicio	M2	40,000.00
2.02	Relleno de zanjas y esparcido de material	M3	1,088.73
2.03	Descolmatación de canal	M3	900.00
2.04	Eliminación de derrumbes con maquinaria	M3	960.00
3.00	PROTECCION DE LOSAS DEL CANAL		
3.01	Relleno de sacos con material de préstamo	M3	300.00

FICHA TÉCNICA N° 93: PROTECCIÓN DE LOSAS DEL CANAL 22.5 Y RECUPERACIÓN DE LA TRANSITABILIDAD DEL CAMINO DEL SERVICIO;

Según la ficha técnica referencial de la ANA y priorizada por el Ministerio de Agricultura y Riego, la actividad consiste en reforzar transitoriamente el talud izquierdo afectado en los tramos varios descritos anteriormente con sacos rellenos con material de préstamo, los tramos se encuentran definidas por las progresivas descritas en la ficha técnica, consiste en descolmar parte del canal desde la progresiva 0+800 al 3+050, asimismo se encuentran forados o derrumbes del camino en diferentes tramos, requieren colocar rocas al volteo y acondicionamiento con sacos con material de préstamo, al camino de servicio se realizará perfilado y se realizará esparcido del material de relleno. Las actividades programadas para lograr recuperar la protección de las unidades de servicio, son los siguientes:

N°	DESCRIPCIÓN DE PARTIDAS	UNIDAD DE MEDIDA	CANTIDAD
1.00	TRABAJOS PRELIMINARES		
1.01	Movilización y desmovilización de maquinaria	Glb	1.00
2.00	MOVIMIENTO DE TIERRAS		
2.01	Perfilado del camino de servicio	M2	81,000.00
2.02	Relleno de zanjas y esparcido de material	M3	3,008.98
2.03	Colocación de roca al volteo	M3	173.00
2.04	Descolmatación de canal	M3	1,292.80
3.00	PROTECCION DE LOSAS DEL CANAL		
3.01	Relleno de sacos con material de préstamo	M3	307.20

Que, respecto del procedimiento idóneo para su contratación se advierte que en atención a la naturaleza del objeto de la contratación (intervención pública), corresponde analizar qué procedimiento resulta más idóneo para su oportuna e inmediata contratación. Al respecto, la normativa que regula la contratación estatal nos permite identificar que de configurarse una situación de emergencia, corresponde a la autoridad administrativa contratar bajo el método de contratación directa previsto en el literal b) del artículo 27° de la Ley de Contrataciones del Estado aprobada por Ley N° 30225 y modificado por Decreto Legislativo N° 1341, y el numeral 2) del artículo 85° del Reglamento de la Ley de Contrataciones del Estado aprobado por Decreto Supremo N° 350-2015-EF, modificado por Decreto Supremo N° 056-2017-EF, que desarrollan la "Situación de Emergencia" como una de las causales que permite que las entidades eviten realizar un procedimiento de selección natural;





Resolución Directoral N° 320 -2017-MINAGRI-PSI

-7-

Que, conforme a lo señalado en el literal b) del artículo 27° de la Ley de Contrataciones, la situación de emergencia es definida como aquella que procede: "(...) Ante una situación de emergencia derivada de acontecimientos catastróficos, situaciones que afecten la defensa o seguridad nacional, situaciones que supongan el grave peligro de que ocurra alguno de los supuestos anteriores, o de una emergencia sanitaria declarada por el ente rector del Sistema Nacional de Salud";

Que, en concordancia con citado en el párrafo precedente, el numeral 2) del artículo 85° del Reglamento de la Ley de Contrataciones, establece lo siguiente: "La Entidad puede contratar directamente con un proveedor solo cuando se configure alguno de los supuestos señalados en el Art. 27 de la Ley, bajo las condiciones que a continuación se indican: a) Acontecimientos catastróficos, que son aquellos de carácter extraordinario ocasionados por la naturaleza o por la acción u omisión del obrar humano que generan daños afectando a una determinada comunidad", la Entidad debe contratar en forma inmediata lo estrictamente necesario para prevenir los efectos del evento próximo a producirse, así como para atender requerimientos generados como consecuencia directa del evento producido;


Que, debemos señalar que el Organismo Supervisor de las Contrataciones del Estado ha desarrollado en diversas opiniones¹, cuáles son las características de la "situación de emergencia", resaltando las siguientes:

Inmediatez en la atención de requerimientos: debe obtenerse la prestación que paliará las consecuencias del hecho que justificó la situación de emergencia, lo que permitirá a la Entidad afrontar la situación o evento que justificó la causal, pues obtendrá sin mayor dilación la prestación que requiere para tales efectos. Como puede apreciarse el fin primordial es atender las consecuencias de algún evento que por su gravedad no permitirá activar los mecanismos que prevé la contratación estatal, o prevenir los efectos de su inminente ocurrencia.

Contratación de lo estrictamente necesario: por consideraciones de orden técnico, corresponde a la entidad evaluar y determinar lo estrictamente necesario para la atención de la situación de emergencia.

Procedimiento de regularización: esta causal es la única que puede ser regularizada; es decir, permite primero obtener la prestación, y posterior a ello emitir los documentos que la sustentan (Por ejemplo: Inclusión en el PAC, registro en el SEACE, informes técnicos y legales, emisión del instrumento que regulariza la autorización de contratación, registro del procedimiento de

¹ Opinión N° 110-2017/DTN





selección en el SEACE, documento que perfecciona el contrato, garantías, entre otros).

A la luz de este contexto normativo, corresponde analizar si la contratación subexamine cumple con los presupuestos legales requeridos para que se configure la "situación de emergencia".

Con relación a la **inmediatez en la atención de requerimientos**, esta se encuentra regulada y desarrollada en el Decreto Supremo N° 011-2017-PCM que declara el Estado de Emergencia en los departamentos de Tumbes, Piura y Lambayeque, por un plazo de sesenta (60) días calendario. De igual forma, mediante Decreto Supremo N° 035-2017-PCM se declara en Estado de Emergencia Nacional el departamento de Piura, por desastre de gran magnitud, por el plazo de sesenta (60) días calendario; prorrogándose dicho Estado por cuarenta y cinco (45) días calendario, a través del Decreto Supremo N° 054-2017-PCM.

Con relación a la **determinación de lo que resulta estrictamente necesario**, la Dirección de Infraestructura de Riego ha sustentado que los trabajos que se encuentran debidamente detallados en los Términos de Referencia y en las Fichas Técnicas N°s. 36, 37, 39, 40, 41, 42, 43 y 53 constituyen las actividades estrictamente necesarias, siendo el detalle el siguiente: **Ficha Técnica N° 86:** Comprende en descolmatar la caja del canal (base menor 1.0 mts, altura 1.04 mts) para devolver su sección hidráulica, esta se realizará con maquinaria los tramos a descolmatarse encuentran en las progresivas 0+012 al 3+012 siendo un total de 3,000 mts. Longitud de canal a descolmatarse; **Ficha Técnica N° 87:** Comprende en mejorar las condiciones hidráulicas y restablecer la capacidad del canal de conducción T-31.7 y abastecer de agua a un grupo de usuarios de la comisión de usuarios Somate Bajo y continuar la campaña agrícola, se plantea la descolmatación en 3.31 Km, por un ancho de 2.2 mts, y una altura promedio de 0.71 mts. Se realizará con máquina, entre la progresiva 6+920 al 10+230, precisando que la ficha inicial elaborada por la ANA, indicaba una longitud de 2.5 km, pero al realizar la topografía se constató que son 3.31 Km de canal que se encuentra colmatado y requiere urgente intervención; **Ficha Técnica N° 88:** Comprende en mejorar las condiciones hidráulicas del canal, para la recuperación de la sección del canal se propone la limpieza y la descolmatación de la caja de fondo del canal con la cámara con maquinaria en 815 ml; La colmatación de canal Hualtaco IIB, se inicia en la progresiva 1+095 y culmina en la progresiva 8+135; **Ficha Técnica N° 89:** Comprende en atender las 4645 ha. de cultivos temporales y permanentes del sector Hualtaco I, Hualtaco IIA y Hualtaco IIB, se debe mejorar las condiciones hidráulicas del canal, para la recuperación de la sección del canal se propone lo siguiente: limpieza y descolmatación de la caja del fondo del canal con maquinaria en 2,630 metros lineales; **Ficha Técnica N° 90:** Comprende en atender las 505 Ha de cultivo temporales y permanentes del sector Valle San Juan, se debe mejorar las condiciones hidráulicas del canal para la recuperación de la sección del canal se propone lo siguiente: Limpieza y descolmatación de la caja del fondo del canal en 2,950 ml. de longitud, ancho de 1.6 mts y una altura de 1.0 mts con maquinaria; **Ficha Técnica N° 91:** Comprende en descolmatarse el dren Santiago una longitud de 918 metros lineales del Dren. Se propone descolmatarse y ampliar la sección del dren 2.65 metros de base mayor 2 metros de base menor y 1.5 metros de altura con la finalidad de poder conducir las aguas de drenaje, y según se permita las condiciones topográficas del terreno, estos trabajos se realizarán con maquinaria pesada, asimismo se realizará la descolmatación de zonas afectadas. Precisando señalar que la ficha inicial elaborada por la ANA, indicaba



MINISTERIO DE AGRICULTURA Y RIEGO
Programa Subsectorial de Irrigaciones




Resolución Directoral N° 320 -2017-MINAGRI-PSI

-8-

una longitud de 750 ml, al realizar la topografía se encontró 918 ml de longitud del Dren; **Ficha Técnica N° 92:** Comprende en la descolmatación de 1200 ml, con un volumen aproximado de 900 m3, desde la progresiva 0+015, eliminación de derrumbes en 160 ml, se conformarán 2 banquetas a ambos lados del canal para evitar la caída de material que colmata el canal, aproximadamente 960 m3, se rellenarán sacos para reforzar el muro de la transición de entrada del canal 20 ml con un volumen de 300 m3. El camino de acceso es muy importante, se perfilará aproximadamente 10 km. con ancho de vía de 4 ml. asimismo; en el camino se han aperturado zanjas que imposibilitan el paso de los vehículos por lo que es necesario su relleno con material transportado estas significan 404 ml. con un volumen de material a transportar de 1088 m3; **Ficha Técnica N° 93:** Comprende en reforzar transitoriamente el talud izquierdo afectado en los tramos varios descritos anteriormente con sacos rellenos con material de préstamo, los tramos se encuentran definidas por las progresivas descritas en la ficha técnica, consiste en descolmatar parte del canal desde la progresiva 0+800 al 3+050, asimismo se encuentran forados o derrumbes del camino en diferentes tramos, requieren colocar rocas al volteo y acondicionamiento con sacos con material de préstamo, al camino de servicio se realizará perfilado y se realizará esparcido del material de relleno.

Las actividades a realizar están respaldadas con los pronunciamientos climatológicos emitidos por el Comité ENFEN y el SENAMHI, que pronostican la continuidad de El Niño Costero hasta este mes de mayo del presente; frente a este hecho el Gobierno Central mediante Decreto Supremo N° 054-2017-PCM, emitido por la Presidencia del Consejo de Ministros, proroga por el término de cuarenta y cinco (45) días calendario, a partir del 29 de mayo de 2017, el Estado de Emergencia declarado mediante el Decreto Supremo N° 035-2017-PCM.

Con relación a la posibilidad prevista en la normativa de primero obtener la prestación y luego "regularizar", cabe resaltar que la Dirección de Infraestructura de Riego y la Oficina de Estudios y Proyectos, mediante Memorando N° 2442-2017-MINAGRI-PSI-DIR e Informe Técnico N° 067-2017-MINAGRI-PSI-DIR-OEP, respectivamente, han sustentado la necesidad de adopción de medidas inmediatas y necesarios que permitan ejecutar acciones de rehabilitación temporal de la infraestructura afectada por la ocurrencia de lluvias y peligros asociados en la región Piura, señalando los servicios a ejecutar y el inicio de las actividades; así como el proveedor responsable de ejecutar las mismas, el CONSORCIO SAN LORENZO; mientras que la Oficina de Administración y Finanzas, el Especialista en Logística y Especialista en Contrataciones, mediante el Informe N° 091-2017-MINAGRI-PSI-OAF, Informe N° 427-2017-MINAGRI-PSI-OAF-LOG e Informe Técnico Externo N° 012-2017-WHNC, respectivamente, señalan que corresponde regularizar la contratación directa



realizada por la Dirección de Infraestructura y Riego a través de la Oficina de Estudios y Proyectos, bajo la causal de situación de emergencia, supuesto de acontecimiento catastrófico, respecto del servicio de ejecución de actividades de emergencia en la región Piura en el marco del Estado de Emergencia 2017, precisando lo siguiente: **Ficha Técnica N° 86:** "Puesta en servicio de la infraestructura de riego de la Comisión Somate Alto, Canal T-26.7", por un monto de S/. 134,745.90 (Ciento treinta y cuatro mil setecientos cuarenta y cinco con 90/100 soles); **Ficha Técnica N° 87:** "Puesta en servicio de la infraestructura de riego de la Comisión Somate Bajo, Canal T-31.7", por un monto de S/. 65,219.03 (Sesenta y cinco mil doscientos diecinueve con 03/100 soles); **Ficha Técnica N° 88:** "Descolmatación del canal Hualtaco IIB, sector Hualtaco I-II-IV, distrito de Tambogrande, provincia y departamento de Piura", por un monto de S/. 54,840.10 (Cincuenta y cuatro mil ochocientos cuarenta con 10/100 soles); **Ficha Técnica N° 89:** "Descolmatación canal T-15+800, sector Hualtaco I-II-IV, distrito de Tambogrande, provincia y departamento de Piura", por un monto de S/. 71,418.16 (Setenta y un mil cuatrocientos dieciocho con 16/100 soles); **Ficha Técnica N° 90:** "Descolmatación canal T-18+900, sector Hualtaco I-II-IV, distrito de Tambogrande, provincia y departamento de Piura", por un monto de S/. 73,930.83 (Setenta y tres mil novecientos treinta con 83/100 soles); **Ficha Técnica N° 91:** "Descolmatación del dren Santiago - en el sector Valle de los Incas", por un monto de S/. 26,752.79 (Veintiséis mil setecientos cincuenta y dos con 79/100 soles); **Ficha Técnica N° 92:** "Protección de Losas del canal 27 y recuperación de la transitabilidad del camino del servicio", por un monto de S/. 196,952.68 (Ciento noventa y seis mil novecientos cincuenta y dos con 68/100 soles); **Ficha Técnica N° 93:** "Protección de Losas del canal 22.5 y recuperación de la transitabilidad del camino del servicio", por un monto de S/. 322,218.64 (Trescientos veintidós mil doscientos dieciocho con 64/100 soles).

Que, respecto al nivel jerárquico requerido para autorizar la contratación directa en el PSI, la Secretaria General del MINAGRI, remitió el Oficio N° 1983-2015-MINAGRI-SG, de fecha 22 de octubre del 2015, al Organismo Supervisor de las Contrataciones, donde manifiesta que el PSI, cumple con los presupuestos previstos en el literal j) del numeral 3.1 del Art. 3 de la Ley de Contrataciones del Estado, concordándolo con las Opiniones Nros. 056-2011/DTN y 007-2015-DTN, para operar como Entidad en el ámbito de la normativa que regula la contratación estatal; máxime si esta condición ha sido reconocida expresamente por el titular del Sector Agricultura y Riego a través de la Resolución Ministerial N° 0262-2014-MINAGRI, de fecha 06 de mayo del 2014;

Que, mediante Informe Legal N° 478-2017-MINAGRI-PSI-OAJ de fecha 01 de agosto de 2017, la Oficina de Asesoría Jurídica, en mérito a lo señalado por el área usuaria en el Memorando N° 2442-2017-MINAGRI-PSI-DIR e Informe Técnico N° 067-2017-MINAGRI-PSI-DIR-OEP de la Dirección de Infraestructura y Riego y la Oficina de Estudios y Proyectos; así como en virtud a la opinión favorable de la Oficina de Administración y Finanzas, el Especialista en Logística y Especialista en Contrataciones expresada en el Informe N° 091-2017-MINAGRI-PSI-OAF, Informe N° 427-2017-MINAGRI-PSI-OAF-LOG e Informe Técnico Externo N° 012-2017-WHNC, concluye que la propuesta de contratación directa por "situación de emergencia" en la región Piura para la contratación de los servicios contenidos en las Fichas Técnicas N°s 86, 87, 88, 89, 90, 91, 92 y 93, por un monto total de S/. 946,078.13 (Novecientos cuarenta y seis mil setenta y ocho con 13/100 soles), cumple con el marco normativo vigente; motivo por el cual recomienda aprobar la referida contratación directa;

Que, los informes emitidos por la Dirección de Infraestructura de Riego, la Oficina de Administración y Finanzas y la Oficina de Asesoría Jurídica, permiten concluir que se ha dado cumplimiento al mencionado numeral 2) del Artículo 85° del Reglamento de la





Resolución Directoral N° 320 -2017-MINAGRI-PSI

-9-

Ley de Contrataciones del Estado cuando señala que "(...) la Entidad debe contratar en forma inmediata lo estrictamente necesario para prevenir los efectos del evento próximo a producirse (...)";



De conformidad, con lo dispuesto en el literal b) del Artículo 27° de la Ley de Contrataciones del Estado, aprobado por la Ley N° 30225 y modificada por el Decreto Legislativo N° 1341, y el numeral 2) del Artículo 85° de su Reglamento, aprobado por el Decreto Supremo N° 350-2015-EF y modificado por Decreto Supremo N° 056-2017-EF;

Con las visaciones de la Dirección de Infraestructura de Riego, de la Oficina de Administración y Finanzas, de la Oficina de Planeamiento, Presupuesto y Seguimiento, de la Oficina de Asesoría Jurídica, y del Especialista en Logística;

En uso de las facultades conferidas por la Resolución Ministerial N° 01570-2006-AG;

SE RESUELVE:

Artículo Primero.- Aprobar la contratación directa con el CONSORCIO SAN LORENZO, conformado por las empresas Constructora Valmin S.A.C., Ingeniería Campo Riego S.A.C., y JJ & LO Contratistas Generales S.C.R.L., para la ejecución de los servicios denominados: **Ficha Técnica N° 86:** "Puesta en servicio de la infraestructura de riego de la Comisión Somate Alto, Canal T-26.7", por un monto de S/. 134,745.90 (Ciento treinta y cuatro mil setecientos cuarenta y cinco con 90/100 soles); **Ficha Técnica N° 87:** "Puesta en servicio de la infraestructura de riego de la Comisión Somate Bajo, Canal T-31.7", por un monto de S/. 65,219.03 (Sesenta y cinco mil doscientos diecinueve con 03/100 soles); **Ficha Técnica N° 88:** "Descolmatación del canal Hualtaco IIB, sector Hualtaco I-II-IV, distrito de Tambogrande, provincia y departamento de Piura", por un monto de S/. 54,840.10 (Cincuenta y cuatro mil ochocientos cuarenta con 10/100 soles); **Ficha Técnica N° 89:** "Descolmatación canal T-15+800, sector Hualtaco I-II-IV, distrito de Tambogrande, provincia y departamento de Piura", por un monto de S/. 71,418.16 (Setenta y un mil cuatrocientos dieciocho con 16/100 soles); **Ficha Técnica N° 90:** "Descolmatación canal T-18+900, sector Hualtaco I-II-IV, distrito de Tambogrande, provincia y departamento de Piura", por un monto de S/. 73,930.83 (Setenta y tres mil novecientos treinta con 83/100 soles); **Ficha Técnica N° 91:** "Descolmatación del dren Santiago - en el sector Valle de los Incas", por un monto de S/. 26,752.79 (Veintiséis mil setecientos cincuenta y dos con 79/100 soles); **Ficha Técnica N° 92:** "Protección de Losas del canal 27 y recuperación de la transitabilidad del camino del servicio", por un monto de S/. 196,952.68 (Ciento noventa y seis mil novecientos cincuenta y dos con 68/100 soles); **Ficha Técnica N° 93:** "Protección de Losas del canal 22.5 y recuperación de la transitabilidad del camino del servicio", por un monto de S/. 322,218.64 (Trescientos veintidós mil doscientos dieciocho con 64/100 soles), incluido los impuestos



de Ley, por causal de "situación de emergencia", en virtud a los fundamentos expresados en la presente Resolución.

Artículo Segundo.- La contratación directa a la que se contrae la presente Resolución, se autoriza de acuerdo a lo previsto en el literal a) del numeral 2) del Artículo 85° del *Reglamento de la Ley de Contrataciones del Estado*, cuya regularización estará a cargo del órgano encargado de las contrataciones de la Entidad, unidad que debe verificar el cumplimiento de los requisitos, condiciones, formalidades, exigencias y garantías que se aplicarían de haberse llevado a cabo el proceso de selección correspondiente.

Artículo Tercero.- Encargar a la Oficina de Administración y Finanzas, la publicación de la presente Resolución, así como los Informes Técnicos y Legales respectivos en el SEACE, debiéndose perfeccionar el contrato en observancia estricta del plazo de regularización previsto en el numeral 2 del Art. 85° del *Reglamento de la Ley de Contrataciones del Estado*, ampliado por el Decreto de Urgencia N° 008-2017.

Artículo Cuarto.- Remitir copia de la presente Resolución a la Dirección de Infraestructura de Riego, a la Oficina de Administración y Finanzas, a la Oficina de Planeamiento, Presupuesto y Seguimiento, y a la Oficina de Asesoría Jurídica para los fines de su competencia.

Regístrese y comuníquese.



Programa Subsectorial de Irrigaciones

Maria Bustos

ING. MARIA BUSTOS DE LA CRUZ
Director Ejecutivo (e)

